



Topo-Gids
van het *Sentier de Grande Randonnée*

GTPBVW

GRAND TOUR LANGS DE MOOISTE DORPEN VAN WALLONIË VIA DE GR®-ROUTES



N
incho

© Matthew LABUDA

 **NAMUR > NOBRESSART : 528 KM**

DEEL
1

Namur > Mozet > Thon-Samson > Crupet > Celles > Sohier > Mirwart > Redu > Our > Laforêt > Gros-Fays > Chassepierre > Torgny > Guirsch > Nobressart



LES PLUS BEAUX
VILLAGES DE
WALLONIE
BELGIQUE

Wijzigingen

versie 16 december 2025



Om de [huidige versie](#) van dit wijzigingsboekje te verkrijgen,
klik op de link of scan deze **QR-code**.



© Alle rechten voor reproductie en gebruik, op welke wijze dan ook, voorbehouden.

Alle informatie in alle publicaties van SGR (teksten, foto's, illustraties, kaarten) wordt beschermd door intellectuele eigendomsrechten die in het bezit zijn van SGR. Voor het gebruik van deze informatie door derden is schriftelijke toestemming van de uitgever vereist.

Verantwoordelijke uitgever: Marc Vrydagh – rue Nanon, 98 – 5000 Namur

Uitleg van de presentatie

Zwarte tekst = tekst in de topogids

Paarse tekst = commentaar

Rode cursieve tekst = *nieuwe tekst*

Donkergrijs titel met witte tekst = **TITEL IN DE TOPOGIDS**

Lichtgrijs titel met rode cursieve tekst = ***AANGEPASTE TITEL***

Klik op het paginanummer om naar de beschrijving van de wijziging te gaan.

		Etappe	Referentiepunt	Pagina
21 december	2024	1	1 tot 3	4
3 april	2024		2 tot 3	5
17 april	2025	2	1 tot 2	5
2 april	2025		2 tot 3	5
9 april	2024	3	4 tot 5	6
8 april	2024	4	kaart 3	7
7 april	2024		1 tot 2	8
22 april	2024	5	6 tot 7	8
22 april	2024		8 tot 9	8
12 februari	2025	6	1 tot 3	8
30 juni	2025	7A – 7B	Nieuwe etappe REDU	9
16 juni	2024	10	7 tot 8	9
14 augustus	2024	11	5 tot 6	10
17 mei	2025	13	4 tot 5	11

Pagina 12

1,3 km

van STATION VAN NAMUR naar ESPLANADE DE LA CONFLUENCE

1 tot 2

[...] Loop langs de gelijknamige barokke kerk en ga naar het Quebecplein. Sla linksaf en vervolgens meteen weer rechtsaf en volg de rue du Président tot het einde. Neem de rue des Brasseurs naar links en steek vervolgens het Maurice Servaisplein over. Ga rechtdoor. Sla bij de T-splitsing rechtsaf, loop langs de Hal al'Chair en steek de Samber over. *Na de brug ga je linksaf en loop je langs de rivier tot je de trap aan je rechterkant ziet. Ga de trap af en neem de doorgang onder de weg om bij de esplanade de la Confluence te komen.*

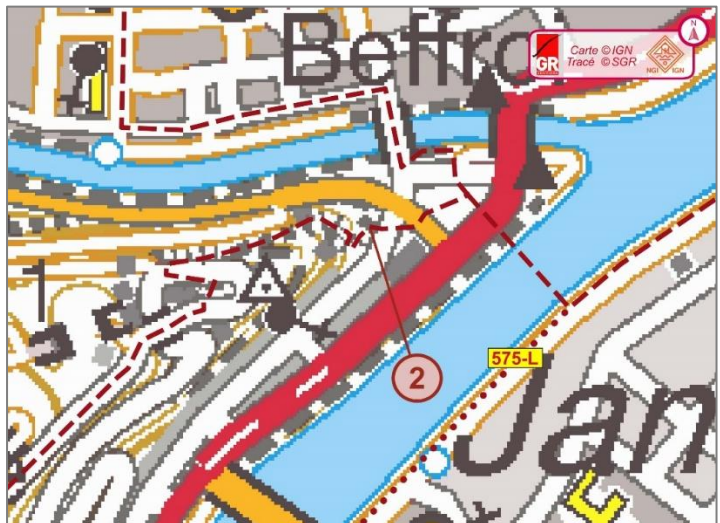
Pagina 13

4,6 km

van ESPLANADE DE LA CONFLUENCE naar ER-PENT


2 tot 3

Steek de esplanade de la Confluence over om bij de loopbrug "L'Enjambée" te komen. Steek deze over en kom uit bij de verbinding met de GRP 575 die van de jeugdherberg van Namur komt en via een trap vanaf de kade naar de loopbrug loopt. [...]



ETAPPE 1

Wijziging aan de Toren van Anhaive : pagina 13, tussen referentiepunten 2 en 3

[...] Steek de avenue over via de oversteekplaats, loop verder met langs je rechterkant de parking van de supermarkt en *voor de Toren van Anhaive sla je linksaf (ga niet de trap af), loop langs de ingang van het museum en ga naar de chaussée de Liège, die je oversteekt via het zebrapad.*  **Anhaive en zijn heerlijkheidshoeve**

Neem de chemin du Trou Perdu. Na het Distrigaz-station buigt het pad af naar het zuidoosten [...]

ETAPPE 2

Wijziging in Mozet : pagina 18, tussen referentiepunten 1 en 2

2,3 km

van MOZET naar MAIZERET

1 tot 2

GRP 575

Volg de GRP 575. *Na de boerderij van Royer, bij het kruispunt, ga je een paar meter naar rechts (negeer de verbindingsweg naar Gesves en Porcheresse die rechtsaf gaat de rue de Loyers in). Ga links omhoog via een geplaveide weg die al snel overgaat in een grindweg. Loop rechts om de kerk van Mozet heen en ga langs de begraafplaats. Ga naar een rijbaan die je links omhoog gaat. Bij de omgekeerde Y-splitsing ga je rechtdoor naar de Tienne Saint-Lambert. Bij het volgende kruispunt ga je linksaf de rue Pieltain in.*



Bij het verlaten van het dorp kom je links voorbij een metalen hek [...]

ETAPPE 2

Wijziging in Thon-Samson : pagina 19, tussen referentiepunten 2 en 3

3,1 km

van MAIZERET naar THON-SAMSON

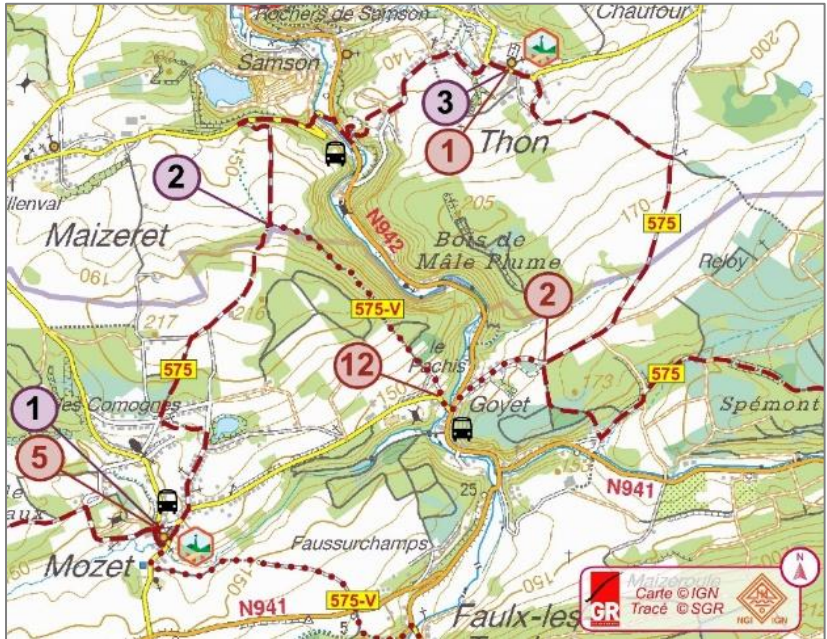
2 tot 3

GRP 575

[...] De rue du Trou Perdu gaat over in de rue du Try (bord met beide namen).

Wandel door het dorp en blijf op de hoofdweg. Deze straat maakt grote bochten, naar rechts en dan naar links. Bij het kruispunt laat je de postbus aan je linkerkant en ga je naar rechts richting de kerk. Ga voorbij de kerk van Thon-Samson en de begraafplaats.

Einde van etappe 2



ETAPPE 3

Wijziging in Sart-Mère : pagina 24 tussen referentiepunten 4 en 5

2,0 km

van de BOERDERIJ VAN LA SART-MÈRE naar
SCHOOL ENVOL

4 tot 5

Variant "Gesves" van de GRP 575

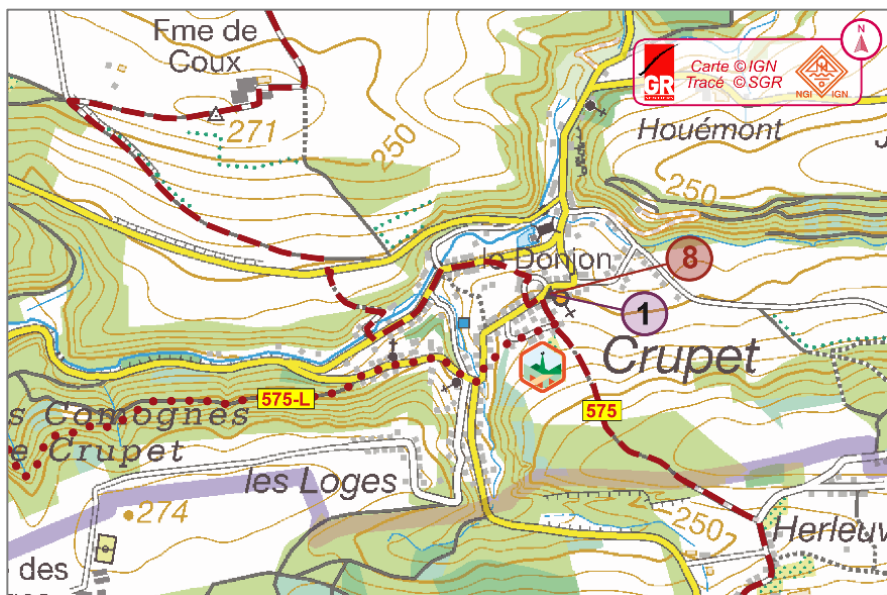
Ga rechtdoor op de variant van de GRP via het recht van overpad dat het terrein van de gîtes La Sart Mère doorkruist. *Aan het einde van de rijbaan sla je meteen rechtsaf een weg in die omgeven is door hekken. Bij het poortje loop je langs het hek aan je linkerkant tot je bij de oriëntatietafel komt. Loop naar een opvallend beeld dat de lucht lijkt te doorboren. Daal de helling af*

naar een poortje. Ga Faux-les-Tombes binnen via de rue de la Briqueterie en vervolgens, voorbij de rotonde, via de rue du Commerce. [...]



ETAPPE 4

Toevoeging van een verbinding naar de GR 126 bij Crupet : kaart 3



ETAPPE 4

Wijziging in Crupet : pagina 28, tussen referentiepunten 1 en 2

GRP 575

Verlaat het dorp via de rue du Dessus, *laat de afslag naar Évrehailles (verbinding naar de GR 126) rechts liggen*, die wordt verlengd door een pad door velden, bossen en weiden, dat uitkomt in Flaya (Herleuvaux op de IGN-kaart). [...]

ETAPPE 5

Wijziging in Mesnil-église : pagina 37, tussen referentiepunten 6 en 7

[...] Sla bij de plaats “Tienne du Grand Sart” linksaf. *Daal verder af* en hou dezelfde richting aan tot Wiesme. Ga onder het spoor door.

ETAPPE 5


Wijziging bij de N911 : pagina 37, tussen referentiepunten 8 en 9

~~Blijf in dezelfde richting lopen.~~ *Ga verder in de richting van het dorp Neuville.* Wandel omhoog naar een bos en [...]

ETAPPE 6

Wijziging in Lomprez : paginas 42 en 43, tussen referentiepunten 1 en 3

2,5 km *van SOHIER naar de BEGRAAFPLAATS VAN LOMPREZ* **1 tot 2**

[...] Loop achter de kapel O.L.V. van de 7 Weeën langs. Wandel doorheen het gehucht Barzin. Loop via het platteland *tot de begraafplaats van Lomprez.*  **Lomprez**

1,4 km *van de BEGRAAFPLAATS VAN LOMPRESZ naar de START VAN DE VARIANT “REVOGNE”* **2 tot 3**

Vertrek vanaf het place de l'École en sla linksaf naar de begraafplaats. Loop daar door de velden naar de N40. [...]



ETAPPE 7

Redu, nieuwe "Plus beaux villages de Wallonie"

In 2024, Redu werd één van de "Plus beaux villages de Wallonie". De GTPBVW moest wel langs Redu en de gehuchten Lesse en Séchery komen. Etappe 7 van de GTPBVW werd in tweeën gesplitst 7A en 7B. De Nederlandse versie van de topogids is aangepast.

ETAPPE 10


Wijziging na de loopbrug van Épine : pagina 80, tussen referentiepunten 7 en 8

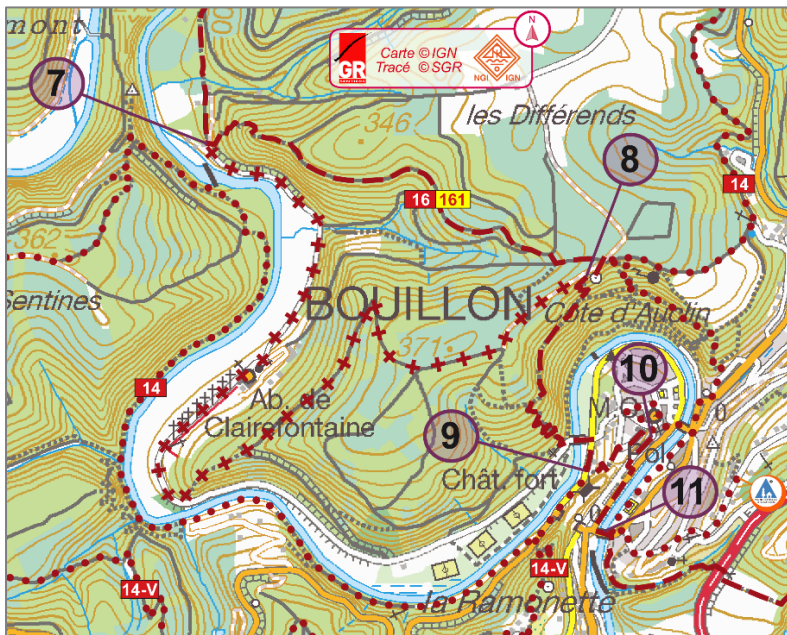
1,9 km

van de MOLEN VAN ÉPINE naar het UITKIJKPUNT 7 tot 8
VAN AUCLIN

 **GR 16 en GRP 161**

Vorbij de imposante loopbrug, *neem je de kleine rijbaan links voor 60 meter. Aan het einde van de asfaltweg ga je rechts een steil pad omhoog naar het uitkijkpunt. Je komt dan bij de plaats "Point de vue de l'Épine" [pdv]. Volg het pad tussen de rotsen. Na het uitzichtpunt richting Cordemois kom*

je in een bocht op een onverharde weg. Neem deze weg naar rechts om een lang bospad halverwege de helling te volgen tot aan het uitkijkpunt van Auclin. Vanaf de top van het uitkijkpunt, op 385 meter hoogte, heb je een weids uitzicht over de Semois en de omgeving.  **Abdij van Clairefontaine**



ETAPPE 11

Wijzigin bij Williers : pagina 91, tussen referentiepunten 5 en 6


6,2 km

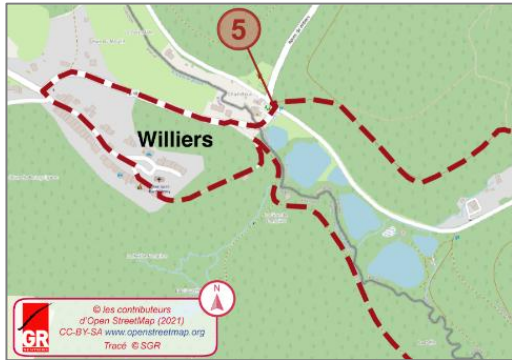
van CHAMELEUX naar de ABDIJ VAN ORVAL

5 tot 6

   **GR 129, GRP 162 en SAT**

Steek de beek Williers over en sla linksaf voor een nieuwe passage door het bos in de buurt van de beek.

Volg de GR(P) naar rechts tot je bij het plein van het kleine Franse dorpje Williers komt. Ga rechts langs de kerk en daal de grasweg af om terug te keren naar de vallei. Ga naar rechts. Bij een , steek je een brugje over en loop je langs een natuureservaat. [...]



ETAPPE 13

Wijziging vóór Nobressart : pagina 110 tussen referentiepunten 4 en 5

[...] Sla linksaf de rue du Marquisat in, richting Lottert en Habay. Loop voorbij een kapel. Sla bij de splitsing rechtsaf de rue L'Orée du Bois in. Negeer de zijwegen. Ga onder een hoogspanningsleiding door en blijf op deze kleine rijbaan. Verderop, bij een bocht naar rechts, ga je rechtdoor op een betonnen afdaling. Steek ~~een beekje (de Drouattert)~~ **de Kundlebaach** over en ga dan weer omhoog over de grindweg. Je komt bij een kleine rijbaan. Volg deze naar rechts. Je komt in Nobressart en komt uit bij de kerk.